

生きている大地

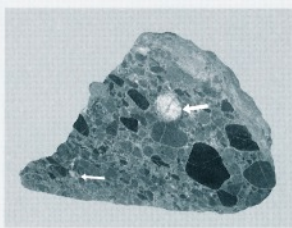
～ 地質図が語る ぎふの大地 ～

私たちの住む大地は、数億年前から続くプレートの衝突による地殻変動や幾度となく噴火した火山の活動でその姿を変化させてきました。これらの地球の活動で造られた岩石や地層等の大地の姿を写し出したのが地質図であり、地球の姿を余すことなく表現した科学者たちの知の結晶です。


本特別展では、最新の地質図をはじめ、岩石・鉱物・化石、高校生制作のデジタル作品他を用いて岐阜の大地の姿をひも解きます。




▲ 船津花崗岩(飛騨市)



▲ 上麻生礫岩(七宗町)




▲ 白雲母群晶(中津川市)




▲ 水晶母群晶(飛騨市)



▲ 金生山産ウミユリ化石(大垣市)



▲ 御嶽山噴石(下呂市)



▲ 神岡鉱山製品(鉛粉、鉛インゴット)

特別展関連事業

特別展講演会

地質図からわかる日本の地質

～足下の数億年の歴史が私たちの生活を支える～

講師／齋藤 眞(産総研地質調査総合センター)
日時／7月15日(土) 13:30～15:00
会場／岐阜県博物館 けんぱくホール
定員／120名 ※事前申込みが必要です

特別展講演会

岐阜の大地を生活の中で観る

～Web版岐阜県地質図「ジオランドぎふ」の紹介～

講師／小井土 由光(岐阜大学名誉教授)
日時／8月19日(土) 13:30～15:00
会場／岐阜県博物館 けんぱくホール
定員／120名 ※事前申込みが必要です

学芸員による ギャラリートーク

日時／7月9日(日)・16日(日)・23日(日)
8月6日(日)・13日(日)・20日(日)・27日(日)
※時間は全日13:30～14:00

交通案内

access

- 東海北陸自動車道「関インター」から車5分
- 岐阜バス「小屋名バス停」下車徒歩20分
※岐阜駅方面からは、岐阜バスターミナル又はJR岐阜駅14番乗り場でご乗車ください(岐阜関線、岐阜美濃線)
※関駅からは、関駅西側の関シティーミナルバス停からご乗車ください(岐阜関線)
- 関シティバス「ベシア前(百年公園北口)バス停」下車徒歩15分
※関駅からは、関駅西側の関シティーミナルバス停からご乗車ください(わかさ・小金田線、わかさ・千疋線)

お車で越しの方は岐阜県百年公園北口駐車場(無料)をご利用ください。
北口から博物館まで300mです。歩行が困難な方は博物館入口までお車の乗り入れができますので、百年公園管理事務所でお申し出ください。

